

Sylvia Reinisch

Ein Netzwerk für starke Grundschulen

www.starke-grundschulen.de: ein neues interaktives Angebot

»Gemeinsam unterwegs im Grundschulverband« – diesem Motto entsprechend wird, zeitgleich mit dem Erscheinen dieses Heftes, die eigens für unsere Mitgliedsschulen komponierte interaktive Plattform www.starke-grundschulen.de implementiert.

Das Erkennen, das Wahrnehmen und das Beschreiben der eigenen Stärke, aber auch der lösungs- und ressourcenorientierte Blick auf noch offene Problemfelder befördern den Prozess der schulischen Qualitätsentwicklung. Freilich bedarf es in diesem Prozess eines gut aufeinander abgestimmten Räderwerks – ohne dieses gerät die Entwicklung ins Stocken, denn die Qualität der Schulentwicklung ist nicht zuletzt auch von der Kooperation ihrer Mitglieder und der Qualität der Kommunikationsprozesse zwischen diesen abhängig.

Der Grundschulverband unterstützt die von den Schulen selbst ausgehende Qualitätsentwicklung u. a., indem er die aus der Praxis heraus entwickelten Innovationsansätze und Aktivitäten seiner Mitgliedsschulen zur Geltung bringt.

Eine interaktive Landkarte bietet für Anwender und Nutzer attraktive Features. Die Handhabung ist denkbar einfach. Die Anmeldung der Schulen erfolgt

über ein digitales Anmeldeportal, die Zugangsdaten werden über die Eingabe der Mitgliedsnummer übermittelt. Nach erfolgreichem Login können Schulstandort, Kontaktadresse (digital und Post), Fotos und 20 Stichworte zum Schulprofil eingegeben und gespeichert werden. Die Eingabe der Stichworte zum Schulprofil erfolgt über eine Auswahlliste zu den Themenbereichen: pädagogische Orientierung/Entwicklung; Umgang mit Zeit; Gestaltung von Schule, Gebäuden und Räumen; Lerninhalte/Lernprozesse; Leistungsbewertung; Strukturen des demokratischen Handelns (Kooperationen/Schulmanagement).

Nach Beendigung des Eingabevorgangs erscheint die Schule mittels eines regional passend verorteten interaktiven Pins auf der Landkarte. Eingabe und Pflege der Schulseite erfolgt durch die Mitgliedsschule.

Die Präsentation der Schulen auf der Internetplattform des Grundschulverbandes bietet Eltern, PädagogInnen, Auszubildenden und JournalistInnen



Sylvia Reinisch
Geschäftsführerin
des Grundschulverbandes

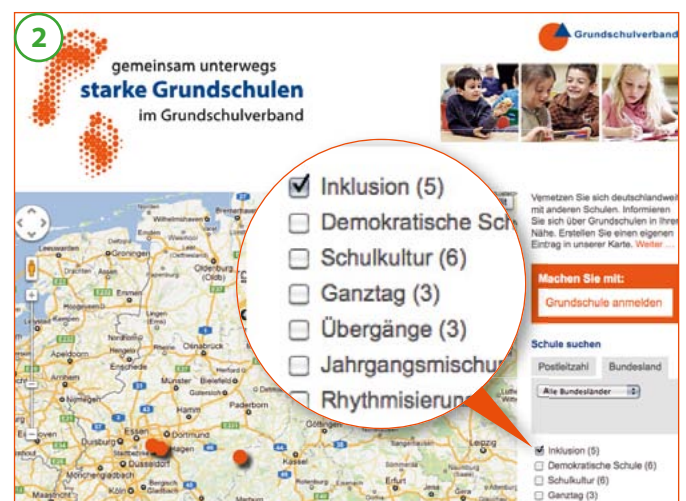
Informationen über das pädagogische Handlungsspektrum einzelner Schulen in der angefragten Region. Sie liefert Orientierungshilfen, eröffnet Raum für Kommunikation und gemeinsames Handeln und ermutigt zum Perspektivwechsel. Die Transparenz befördert eine Haltung hin zum uneingeschränkten gegenseitigen Sich-ernst-Nehmen.

Eltern suchen in ihrer Region für ihre Kinder eine gute Grundschule, Pädagoginnen, Studierende oder Journalistinnen recherchieren zu fachspezifischen Fragestellungen, Schulen suchen passende Kooperationspartner, indem sie ihre Suchbegriffe in einem Frageraster markieren oder dem regional passenden verlinkten Pin auf der Landkarte folgen.

Und so geht's:



Zur interaktiven Landkarte wird eine mehrdimensionale Suchfunktion bereitgestellt. Die rechte Spalte zeigt das Suchfenster »Bundesländer«.



Über die Eingabe von thematischen Suchbegriffen wird im zweiten Schritt die Suche weiter eingegrenzt. Hinter den Suchworten steht die Gesamtzahl der Schulen, deren Profil dieses Suchwort enthält.



Auf dem linken Reiter des Suchfensters kann man in einem bestimmten Postleitzahlenbereich nach Schulen suchen. Der dazugehörige Ort wird automatisch ergänzt.



Mit dem Anklicken eines orangenen Punktes öffnet sich das Kurzprofil der ausgewählten Schule. Es finden sich hier Kontakt- und Webadresse, Fotos sowie die Suchbegriffe, die dem Profil der Schule entsprechen.



Über den Button »Machen Sie mit: Grundschule anmelden« (Kartenansicht, Bild 3) wird die Anmeldeseite gestartet. Hinter dem linken Reiter verbirgt sich der Antrag auf Mitgliedschaft, Mitglieder können gleich auf den rechten Reiter wechseln (Bild 6).



Mitgliederschulen starten den Anmeldevorgang (rechter Reiter) durch Eingabe ihrer Mitgliedsnummer. Danach können, den entsprechenden Vorgaben auf der Eingabemaske folgend, die Schuldaten eingegeben werden. Der Vorgang ist abgeschlossen, nachdem die für den Spam-Schutz übliche Wiederholung der vorgegebenen Zahlenreihe eingegeben wurde.



So sieht eine ausgefüllte Anmeldung aus.



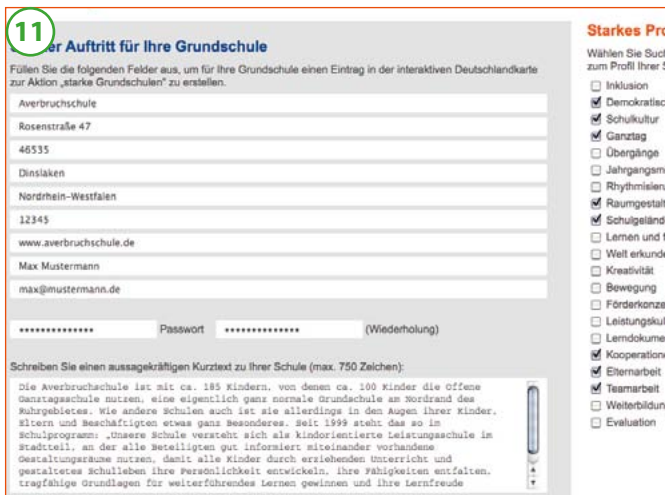
Nach erfolgreicher Anmeldung erhält der Besucher eine Mitteilung, dass er nach erfolgter Prüfung der Anmeldedaten einen Link zum Login und ein Passwort erhält.



Auf der Login-Seite muss sich der Besucher mit seiner E-Mail-Adresse und dem Passwort anmelden. Sollte er einmal das Passwort vergessen haben, wird dieses nach Anfrage an seine Mail-Anschrift nochmals an seine Mail-Anschrift gesendet.



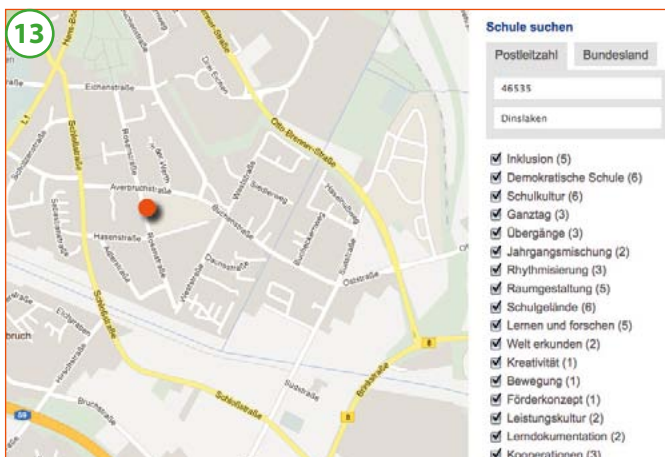
Nach erfolgreichem Login gelangt der Besucher auf eine Seite, auf der er sein Profil bearbeiten kann. Hier kann er die Schul-Website ergänzen, das Passwort ändern, einen Kurztext (max. 750 Zeichen) formulieren, die Suchworte festlegen, unter denen die Schule gefunden werden soll, und max. zwei Bilder hochladen. Die Richtigkeit der Angaben und die Berechtigung zur Veröffentlichung der Bilder müssen bestätigt werden.



So könnte ein vervollständigtes Profil aussehen. Je nach Dateigröße der Bilder und Datenrate des Internetanschlusses ist u. U. etwas Geduld erforderlich.



Im nächsten Schritt wird die Position der Schule auf der Karte angezeigt. Die Position der Markierung kann durch einfaches Verschieben korrigiert werden. Danach muss gespeichert werden.



Nun gelangt der Benutzer auf die Kartenansicht und kann sich das Ergebnis anschauen. Jetzt kann auch schon das Profil durch Anklicken der Markierung aufgerufen werden. Die Menüpunkte »Profil« und »Ausloggen« im Kopf der Seite zeigen, dass man noch eingeloggt ist. Beim Klick auf »Ausloggen« meldet sich der Besucher ab.



Nach dem Ausloggen zeigt eine Bestätigung, dass die Anmeldung erfolgreich war. Wir hoffen, dass schon bald eine lebendige Landkarte aus starken Grundschulen entsteht. Machen Sie mit!